

**Indovina
vina
il mio
SEO!**



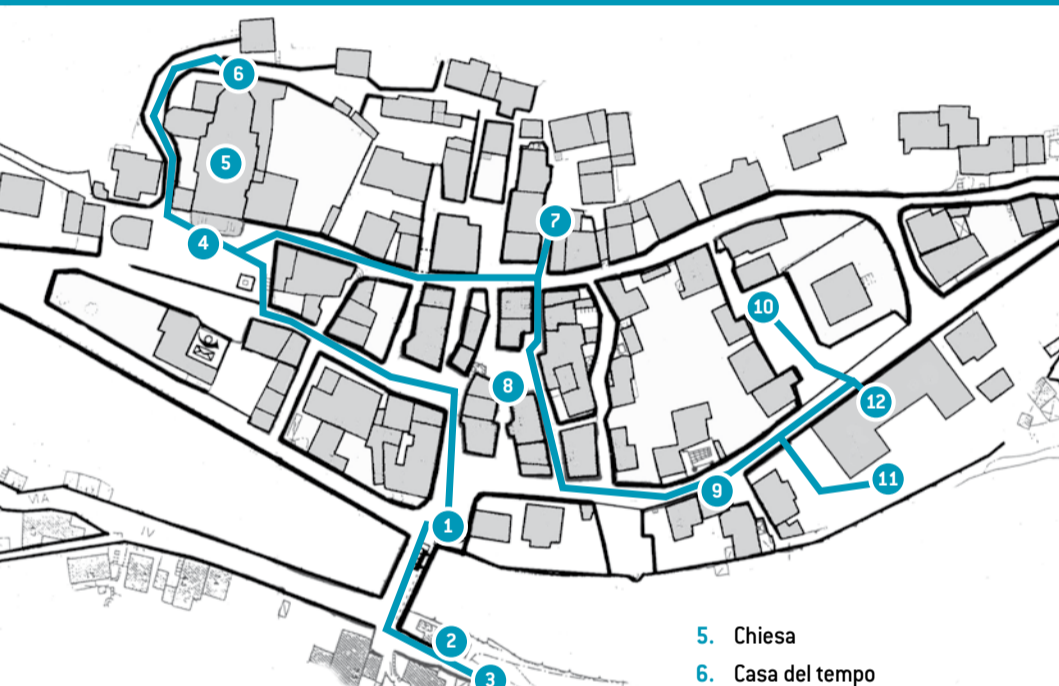
ECOMUSEO DELLA VALGEROLA



Ciao a tutti!

Mi chiamo **ARTURO** e sono un **TASSO!** Mi avete riconosciuto? Vi starete chiedendo perché mi trovo da queste parti... Come tutti i tassi sono nato nei boschi, e in **VALTELLINA** ce ne sono tanti, ma nonostante la vita all'aria aperta sia meravigliosa, la mia curiosità è stata più forte di tutto e... ho deciso di scoprire nuovi mondi! Così dopo aver camminato a lungo, eccomi qui, sono arrivato all'Ecomuseo della Valgerola! Ragazzi, sapete cos'è un ecomuseo?

Un ecomuseo non è solo un museo, ma un territorio incredibile ricco di natura, tradizioni, cultura, storia. Cosa ne dite: proviamo a scoprirlo insieme? Per divertirvi di più ho pensato ad un **PERCORSO** a **INDOVINELLI** che vi aiuterà a conoscere uno dei paesi dell'Ecomuseo: Gerola Alta. Volete provare? Partite dalla piazza Pizzo Tre Signori e seguite il percorso che trovate qui sotto. Per rispondere ad alcune domande troverete indizi nei pannelli informativi dell'Ecomuseo.



1. Piazza Pizzo Tre Signori
2. Lavatoio
3. Strada lungo il Bitto
4. Piazza della Chiesa

5. Chiesa
6. Casa del tempo
7. Telaio
8. Corna masso erratico
9. Vecchia segheria
10. Canèvel
11. Calecc'
12. Casera del Bitto


1 - Guarda la cartina che si trova nella piazza Pizzo Tre Signori nella quale sono indicati diversi paesi e frazioni: **cancella le località che non si trovano in Valgerola.**

| | |
|---------------|------------|
| CASE DI SOPRA | PESCEGALLO |
| BORMIO | TARTANO |
| NASONCIO | |

2 - Attraversato il ponte sul Bitto si trova il lavatoio, dove con spazzola e sapone le donne lavano i panni. Vai a visitarlo e leggi le informazioni che trovi all'interno! **Sai dire qual è l'ingrediente principale per la preparazione del sapone? E cosa bollivano nell'acqua per far diventare i panni belli bianchi?**



3 - Il tarassaco è un'erba molto diffusa nel nostro territorio. Possiede proprietà curative ed è commestibile! Viene usata infatti per fare uno sciroppo balsamico, in infusione come tisana e come insalata! Il tarassaco in estate si trasforma in soffione, ma **qual è il suo fiore?** Segnalo con una X. In questo periodo riesci a trovarlo nei prati? **Prova a cercarlo!**



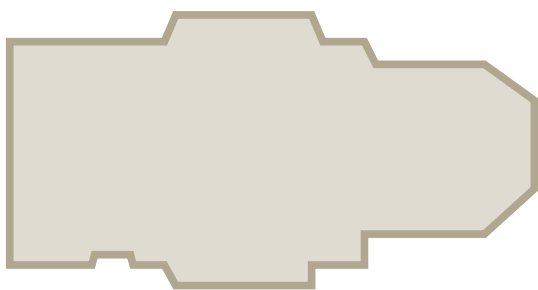
4A - Vai ora nella piazza della chiesa dove troverai **due grossi recipienti in pietra** oggi utilizzati come vasi per i fiori. Uno era un antico fonte battesimale, l'altro invece **cosa conteneva, secondo te?**

- A** l'acqua per spegnere gli incendi
- B** l'olio per far funzionare le lampade in chiesa
- C** la farina per fare le ostie

4B - A chi è dedicata la chiesa?

Scopriilo osservando la facciata!

SAN B _ _ _ _ _ O



5 - Nella chiesa parrocchiale di S. Bartolomeo si trovano **molte opere d'arte** tra le quali una vetrata che raffigura la *Sacra famiglia dell'Agnello* con Giuseppe, Maria e Gesù in groppa ad un agnello.

Dove si trova?

Indicalo sulla pianta con una X.



6 - La "Casa del tempo" è un **museo** che si trova dietro la chiesa parrocchiale. Al suo interno si ripercorre la storia della Terra e della Valgerola, dalla nascita del mondo ai giorni nostri.

Cosa c'è nelle clessidre all'esterno del museo?


- 1 -----
- 2 -----
- 3 -----

7 - Segui la piantina del paese e raggiungi l'edificio che ospita il telaio.

Con questo **antico telaio** si realizzavano tessuti per confezionare coperte, lenzuola, capi d'abbigliamento e biancheria. Un tessuto tipico della Valgerola è il "mezzalana".

Quali sono le fibre utilizzate per tessere questa variopinta stoffa?

- A** lana e canapa **B** cotone e lino **C** lino e canapa



8 - Vai al punto 8 della piantina.

Questa grossa pietra è un **masso erratico** che si trova nel centro di Gerola. Qualcuno gli ha perfino costruito sopra una casa. **Sai dire da dove vengono i massi erratici?**

- A** sono meteoriti caduti dallo spazio
B li hanno portati i giganti che abitavano la terra
C sono stati trasportati da un antico ghiacciaio

9 - Lungo la via Nazionale si trovano **due grosse ruote di pietra infisse nel terreno**.

Prova a cercarle. **A cosa servivano?**

- A** vengono dal mulino e servivano per macinare i cereali
B servivano per fare un antico gioco: vinceva chi le faceva rotolare più distante
C si posavano in terra e si usavano come base per l'ombrellone



10 - Vai al punto 10 della mappa. Questo piccolo edificio veniva utilizzato una volta per **mantenere fresco un alimento** sfruttando l'acqua di sorgente. È un "frigorifero del passato". **Scrivi come si chiama:**

 C L

Cosa si conservava al suo interno?

- A** la carne **B** il vino **C** il latte

11 - Quello che vedi nella fotografia è un **Calecc'**, una specie di tenda che è anche il simbolo dell'ecomuseo; ne trovi una ricostruzione dietro alla casera del Bitto storico. **A cosa serve secondo te?**

- A** lo utilizzano gli scout in campeggio
B in alta montagna serve come riparo per fare il formaggio
C è una copertura per le capre che si radunano lì quando piove



12 - Nel "Centro del Bitto" puoi visitare la casera, una cantina dove si conservano i formaggi per la stagionatura. **Troverai tantissime forme che riportano scritte e date**. Trova la forma più antica. **Di che anno è?**

Eccoci arrivati alla fine!

Ogni luogo del paese è stato una scoperta...

E... siete riusciti a rispondere a tutte le domande? Vi siete divertiti? Prima di andare via passate all'ufficio informazioni (se è chiuso andate alla "Butega de la Maria"); vi aspetta una sorpresa! Così potrete ricordarvi di me... Alla prossima visita!



Il vostro amico Arturo

